



**«ҰЛТТЫҚ ГЕОЛОГИЯЛЫҚ ҚЫЗМЕТ»
АКЦИОНЕРЛІК ҚОҒАМ**

010000, Астана қ, Ө. Мәмбетова көшесі 32
тел: 8(7172) 57-93-34, факс: 8(7172) 57-93-34
e-mail: delo@geology.kz



**«НАЦИОНАЛЬНАЯ ГЕОЛОГИЧЕСКАЯ
СЛУЖБА» АКЦИОНЕРНОЕ ОБЩЕСТВО**

010000, город Астана, ул. А. Мамбетова 32
тел: 8(7172) 57-93-34, факс: 8(7172) 57-93-34
e-mail: delo@geology.kz

№ _____

**Директору
ТОО «Есо Project Company»
Муратову Д.Е.
Телефон: +7 708 343 04 37
E-mail: esoproject.company@bk.ru**

На исх. № 96 от 10.12.2024г.

АО «Национальная геологическая служба» (далее – Общество), рассмотрев вышеуказанное обращение, сообщает следующее:

Согласно отчета «о результатах переоценки эксплуатационных запасов подземных вод Забеловского участка Джетыгаринского месторождения применительно к системе осушения Элеваторного месторождения золота по состоянию на 01.06.2022 г.», выполненный ТОО «Тобыл гидрогеология» РГФ №59121, ниже предоставляем контур Забеловского участка подземных вод.

1. Контур Забеловского участка подземных вод для орошения и обводнения

№№	Географические координаты	
	Восточная долгота	Северная широта
1	61°16'31,0"	52°18'14,818"
2	61°20'13,552"	52°17'29,075"
3	61°20'13,552"	52°14'42,551"
4	61°16'25,095"	52°14'40,495"

2. Контур питьевых вод Забеловского участка

№№	Географические координаты	
	Восточная долгота	Северная широта
1	61°16'25,352	52°14'38,697"
2	61°20'12,781	52°14'41,009"
3	61°20'15,608	52°14'30,216"
4	61°20'7,641	52°14'16,081"
5	61°18'31,273	52°13'57,579"
6	61°18'20,994	52°13'18,775"
7	61°16'41,285	52°13'14,406"
8	61°16'26,38	52°13'52,697"
9	61°16'25,352"	52°14'38,697"

Вместе с тем, сообщаем, что Общество оказывает услуги по предоставлению геологической информации, формированию пакетов геологической информации, предоставлению информации о запасах полезных ископаемых, справок о наличии/отсутствии подземных вод, краткой информации по изученности территорий, определению свободности территорий, сопровождению программы управления государственным фондом недр и другие, а также выпускает справочные и картографические материалы (справочники по месторождениям, картографические материалы, аналитические обзоры, атласы, периодические издания, информационные и геологические карты и другое).

Приложение 1 - Вырезка из графических приложений №16: Контур Забеловского участка подземных вод.

**Заместитель председателя
Правления АО «НГС»**

Шабанбаев К.У.

Исп.: Нургалиева М.М.
Тел.: 8 776 116 33 77

«Eco Project Company» ЖШС
Директоры
Муратов Д.Е.
Телефон: +7 747 086 37 46
E-mail: ecoproject.company@bk.ru

10.12.2024 жылдың № 96 шығыс хатына

"Ұлттық геологиялық қызмет" АҚ (бұдан әрі – қоғам) жоғарыда көрсетілген өтінішті қарап, келесіні хабарлайды:

ЖШС «Тобыл гидрогеология» орындаған «Отчет о результатах переоценки эксплуатационных запасов подземных вод Забеловского участка Джетыгаринского месторождения применительно к системе осушения Элеваторного месторождения золота по состоянию на 01.06.2022 г.» РГФ №59121 есепнамасына сәйкес, Забеловский жер асты су учаскесінің контурын төменде ұсынамыз.

1. Забеловский учаскесінің суару және суландыру мақсатында пайдаланатылатын жер асты су контуры

№№	Географиялық координаттары	
	Шығыс бойлық	Солтүстік ендік
1	61°16'31,0"	52°18'14,818"
2	61°20'13,552"	52°17'29,075"
3	61°20'13,552"	52°14'42,551"
4	61°16'25,095"	52°14'40,495"

2. Забеловский учаскесінің шаруашылық ауыз-су мақсатында қолданылатын жер асты су контуры

№№	Географиялық координаттары	
	Шығыс бойлық	Солтүстік ендік
1	61°16'25,352	52°14'38,697"

2	61°20'12,781	52°14'41,009"
3	61°20'15,608	52°14'30,216"
4	61°20'7,641	52°14'16,081"
5	61°18'31,273	52°13'57,579"
6	61°18'20,994	52°13'18,775"
7	61°16'41,285	52°13'14,406"
8	61°16'26,38	52°13'52,697"
9	61°16'25,352"	52°14'38,697"

Сонымен қатар, қоғам геологиялық ақпарат беру, геологиялық ақпарат пакеттерін қалыптастыру, пайдалы қазбалар қорлары туралы ақпарат беру, жер асты суларының болуы/болмауы туралы анықтамалар, аумақтарды зерделеу, аумақтардың еркіндігін айқындау, жер қойнауының мемлекеттік қорын басқару бағдарламасын сүйемелдеу және т. б. бойынша қызметтер көрсететінін, сондай-ақ анықтамалық және картографиялық ақпарат шығаратынын хабарлаймыз (кен орындары бойынша анықтамалықтар, картографиялық материалдар, талдамалық шолулар, атластар, мерзімді басылымдар, ақпараттық және геологиялық карталар және басқалар).

Қосымша 1- № 16 графикалық қосымшадан үзінді: Забеловск жер асты су учаскесінің контуры.

**«ҰГК» АҚ Басқарма
Төрағасының орынбасары**

Шабанбаев К.У.

Орындаған. Нұрғалиева М.М.
Тел: +7 776 116 33 77



Согласовано
06.01.2025 16:31 Рахимова Динара Каиргазиновна

Подписано
06.01.2025 16:45 Шабанбаев Кадыр Умирзакович



Данный электронный документ DOC ID KZXIVKZ202510010610A73466B подписан с использованием электронной цифровой подписи и отправлен посредством информационной системы «Казахстанский центр обмена электронными документами» <https://documentolog.com/>.

Для проверки электронного документа перейдите по ссылке: <https://documentolog.com/?verify=KZXIVKZ202510010610A73466B>

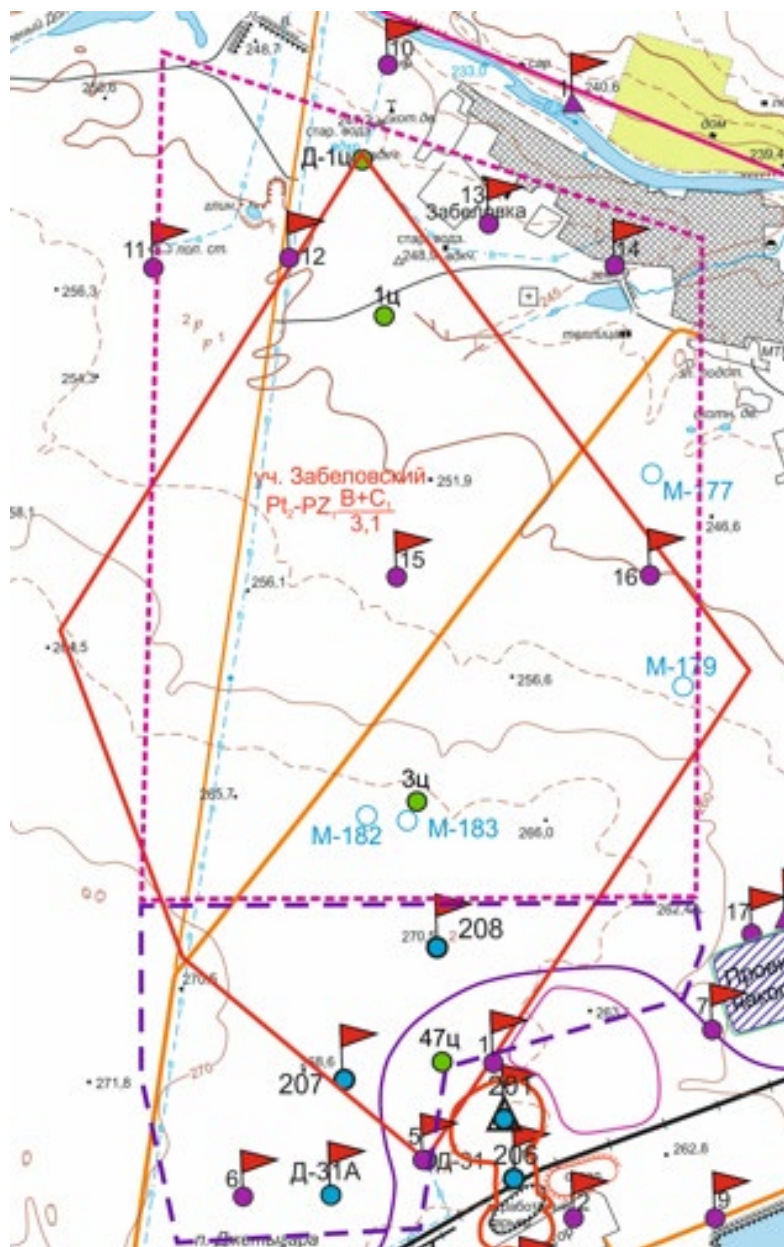
Тип документа	Исходящий документ
Номер и дата документа	№ 20-01/23 от 06.01.2025 г.
Организация/отправитель	АО "НАЦИОНАЛЬНАЯ ГЕОЛОГИЧЕСКАЯ СЛУЖБА"
Получатель (-и)	ECO PROJECT COMPANY
Электронные цифровые подписи документа	 <div>Согласовано: Рахимова Динара Каиргазиновна без ЭЦП Время подписи: 06.01.2025 16:31</div>
	 <div>Акционерное общество "Национальная геологическая служба" Подписано: ШАБАНБАЕВ КАДЫР MIIWLwYJ...ySjLreQ== Время подписи: 06.01.2025 16:45</div>
	 <div>Акционерное общество "Национальная геологическая служба" ЭЦП канцелярии: ЖАНАЙДАРОВА МАДИНА MIIWZQYJ...PHkV4yQ== Время подписи: 06.01.2025 17:50</div>

[[QRCODE]]

Данный документ согласно пункту 1 статьи 7 ЗРК от 7 января 2003 года N370-II «Об электронном документе и электронной цифровой подписи», удостоверенный посредством электронной цифровой подписи лица, имеющего полномочия на его подписание, равнозначен подписанному документу на бумажном носителе.

№ 20-01/23 от 06.01.2025

Приложение 1- Вырезка из графических приложений №16: Контур
Забеловского участка подземных вод



Контур Забеловского участка подземных вод для орошения и обводнения 2022 г.

Контур питьевых вод Забеловского участка 2022 г.

Согласовано

06.01.2025 16:31 Рахимова Динара Каиргазиновна

Подписано

06.01.2025 16:45 Шабанбаев Кадыр Умирзакович



Данный электронный документ DOC ID KZXIVKZ202510010610A73466B подписан с использованием электронной цифровой подписи и отправлен посредством информационной системы «Казахстанский центр обмена электронными документами» <https://documentolog.com/>.

Для проверки электронного документа перейдите по ссылке: <https://documentolog.com/?verify=KZXIVKZ202510010610A73466B>

Тип документа	Исходящий документ
Номер и дата документа	№ 20-01/23 от 06.01.2025 г.
Организация/отправитель	АО "НАЦИОНАЛЬНАЯ ГЕОЛОГИЧЕСКАЯ СЛУЖБА"
Получатель (-и)	ECO PROJECT COMPANY
Электронные цифровые подписи документа	 <div>Согласовано: Рахимова Динара Каиргазиновна без ЭЦП Время подписи: 06.01.2025 16:31</div>
	 <div>Акционерное общество "Национальная геологическая служба" Подписано: ШАБАНБАЕВ КАДЫР MIIWLwYJ...ySjLreQ== Время подписи: 06.01.2025 16:45</div>
	 <div>Акционерное общество "Национальная геологическая служба" ЭЦП канцелярии: ЖАНАЙДАРОВА МАДИНА MIIWZQYJ...PHkV4yQ== Время подписи: 06.01.2025 17:50</div>

[[QRCODE]]

Данный документ согласно пункту 1 статьи 7 ЗРК от 7 января 2003 года N370-II «Об электронном документе и электронной цифровой подписи», удостоверяемый посредством электронной цифровой подписи лица, имеющего полномочия на его подписание, равнозначен подписанному документу на бумажном носителе.